

# Vestsjællands Amtskommune

Teknisk forvaltning - September 1986.

Denne plan hører til  
**LANDSKABSAFDELINGENS**  
plansamling og  
må ikke fjernes herfra.



## IDÉOPLÆG

til sikring og pleje af omgivelserne til

# HEJNINGE KIRKE

Hejninge sogn - Slagelse kommune

Idéoplæg til sikring og pleje af  
omgivelserne til Højninge kirke ud-  
arbejdet af:

Teknisk forvaltning  
Arealafdelingen/Fredningsafdelingen  
Vestsjællands amtskommune,  
Alleen 15, 4180 Sorø.  
Tlf.: (03) 632533.

## INDLEDNING

De danske middelalderkirker udgør i kraft af deres alder, kulturhistoriske baggrund og ikke mindst deres placering i landskabet et vigtigt element i det danske kulturlandskab.

Gennem tiden har kirken været højt værdsat og beskyttet af den lokale befolkning, men den rivende udvikling i dette århundrede både i by og på land har nødvendiggjort en yderligere indsats for bevaring af kirkemiljøerne.

Allerede i 1940-erne og 1950-erne blev der især på initiativ af provst Johan Exner udført et stort arbejde for at beskytte vore kirker, og der blev i disse år gennemført henved 4.500 frivillige fredninger omkring kirkerne.

Imidlertid har det vist sig, at disse fredninger har været helt utilstrækkelige til at beskytte kirkernes omgivelser og man kan ofte konstatere, at der i kirkeomgivelserne er etableret byggeri, tekniske anlæg eller beplantning, som virker forstyrrende på kirkemiljøet.

I november 1977 rettede Kirkeministeriet og Miljøministeriet henvendelse til kirkelige og kommunale myndigheder om at lægge vægt på vore landsbykirkers omgivelser og deres planlægning og forvaltning heraf.

Vestsjællands amtskommunes økonomiud-

valg vedtog på denne baggrund i april 1980, at teknisk forvaltning skulle iværksætte en udarbejdelse af idéoplæg til sikring af vore landsbykirkers omgivelser.

Idéoplagene skal indgå som en del af amtskommunens videre frednings- og regionplanarbejde.

### Arbejdets omfang.

Arbejdet er iværksat, således at amtskommunen udarbejder en række idéoplæg til beskyttelse af vore kirker og deres omgivelser. Ved udvælgelse af kirker lægges vægt på, at der opnås en repræsentation af følgende kategorier:

- 1) Kirker i velbevarede, helstøbte landsbymiljøer.
- 2) Kirker i byer, hvor der skal foregå en hvis byudvikling.
- 3) Fritliggende kirker af meget stor landskabelig værdi.

De udarbejdede idéoplæg tænkes at kunne stå som eksempler for en videreførelse af arbejdet i kirkeligt eller kommunalt regi.

### Idéoplæggenes indhold.

Ved registrering og udarbejdelse af idéoplæg søges følgende forhold belyst:

# INDLEDNING

## Lokalisering:

Beskrivelse af landsbykirkens beliggenhed og det omkringliggende landskab.

## Historie:

Kort gennemgang af landsbyens udvikling og kirkebygningens historie.

## Planlægning:

Redegørelse for by- og landzoneforhold, samt byens status i henhold til regionplanen. Kort gennemgang af kommuneplanens indhold for området samt eventuelle lokalplaners betydning for kirkens nære omgivelser.

Angivelse på kortbilag af naturfredningslovens bygge- og beskyttelseslinier f.eks. langs åer, omkring skove m.m. samt eksisterende fredninger.

## Fjernvirkning:

Beskrivelse af kirken i landskabet set fra de omkringliggende offentlige veje.

## Nærvirkning:

Beskrivelse af byrum, bygninger og beplantning umiddelbart omkring kirken.

## Konklusion:

Forslag til retningslinier for byrum, bygninger og beplantning omkring kirken, samt for bebyggelse og beplantning af de omkringliggende landskaber.

Udarbejdelse af forslag til plejeforanstaltninger og nyanlæg omkring kirken på grundlag af aftale med det enkelte menighedsråd.

## Arbejdsmetode

Forud for registreringsarbejdets påbegyndelse i hver enkelt kommune orienteres kommunalbestyrelsen, menighedsråd og provstiudvalg skriftligt. I forbindelse med registreringen afholdes et møde med det berørte menighedsråd. På baggrund af dette møde samt bemærkninger fra kommunalbestyrelse og provstiudvalg udarbejdes det enkelte idéoplæg.

Idéoplæggene tilsendes kommunalbestyrelse, menighedsråd og provstiudvalg til udtalelse, hvorefter den endelige justering og færdiggørelse af materialet finder sted.

## Anvendelsesmuligheder.

De udarbejdede idéoplæg for kirkeomgivelserne skal danne et fælles administrationsgrundlag for kommuner, amtskommune og menighedsråd, og kan samtidig fungere som vejledning for den enkelte landsbys beboere.

I kommunerne kan oplæggene anvendes i forbindelse med kommune- og lokalplanarbejde samt ved zonesags- og byggesagsbehandling.

I amtskommunen kan idéoplæggene danne grundlag for zonesagsbehandling, behandling af lokalplaner i henhold til kommuneplanloven, samt evt. fredninger.

For menighedsrådene kan oplæggene anvendes som vejledning i bevaring og forbedring af de offentlige arealer så som kirkegård, parkeringsplads o.lign.

Endelig skal nævnes den forhåbentlig vejledende betydning idéoplæggene kan få for bevaring af privatejede bygninger og beplantninger.

## Aftalegrundlag.

Det er amtskommunens ønske, at idéoplæggene kan danne grundlag for en fælles aftale mellem menighedsråd, kommunalbestyrelse og amtsråd om fremover at udføre administration og planlægning i overensstemmelse med idéoplæggenes sigte.

Desuden bør aftales, at myndighederne gensidigt holder hinanden orienteret om projekter i strid med idéoplæggenes indhold, således at uhensigtsmæssigt byggeri, tekniske anlæg o.lign. kan hindres, eventuelt gennem supplering af eksisterende kirkefredning.


---

De i idéoplæggene anvendte udsnit af Geodætisk Instituts kort er gengivet med instituttets tilladelse (A 83).  
Copyright.

HEJNINGE KIRKE

INDHOLDSFORTEGNELSE

Lokalisering .....	side	1
Historie .....	side	2
Planlægning .....	side	3
Fjernvirkning .....	side	4
Nærvirkning .....	side	5
Konklusion .....	side	6
Aftale .....	side	11



BYENS BELIGGENHED

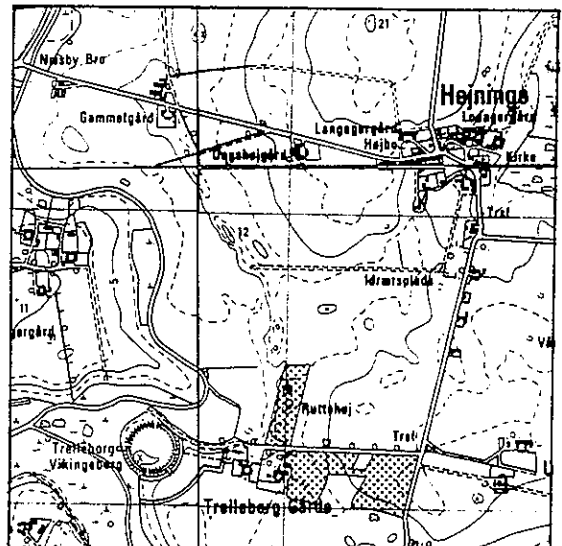
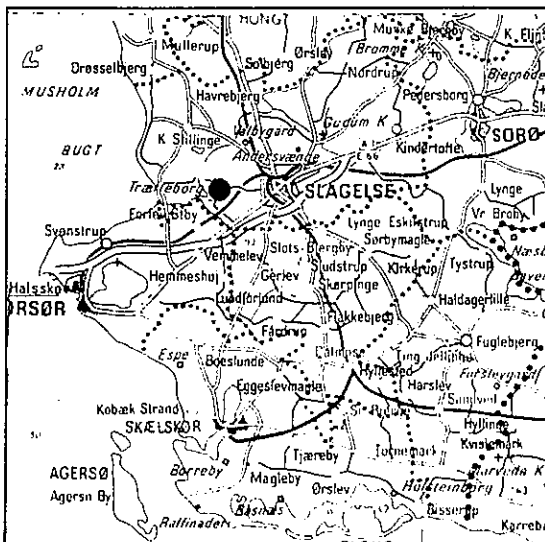
Landsbyen Hejninge ligger ca. 5 km vest for Slagelse by i Slagelse kommune.

Det skovløse område omkring landsbyen fremtræder idag som fladt, ikke særligt højtliggende moræne land.


Byen ligger umiddelbart op til Hejninge mose mod øst, mens Tude å løber ca. 1 km vest for landsbyen. Sydvest for byen ligger vikingeborgen, Trelleborg.

BYEN I LANDSKABET

Hejninge by opleves fra alle indfaldsvinkler som en smuk afgrænset helhed. Især fra øst har man et smukt landskabsbillede mod kirken og gårdene omkranset af velvoksne træer. Her fornemmer man virkelig kirkens intimitet med landsbyen.



## HISTORIE




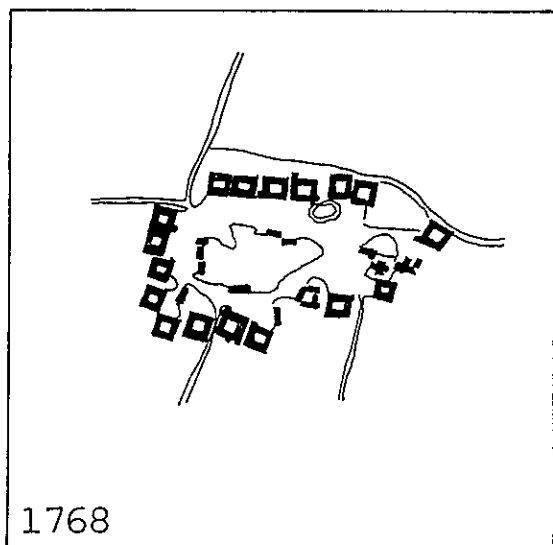
### BYEN

Af kortet fra 1768 ses at Hejninge tidligere fremstod som en klyngefor-teby med store 4-længede gårde liggende omkring forten med gadekæret og kirken mod øst.

Ved gårdenes parvise udflytning har byen ændret struktur i retning af en slyngbånd by med længehuse parallelt med vejen.

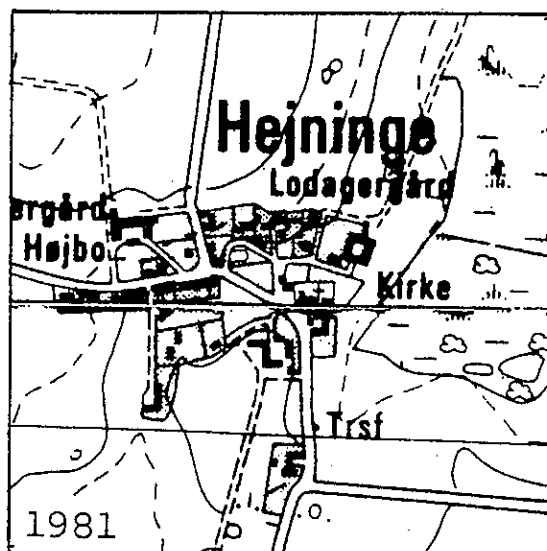
Den væsentligste udbygning har fundet sted mod vest ad Strandvejen, som skærer den gamle forte over.

Mod syd er parceller som er bebygget eller henlagt til jordbrugsformål. Mod nord er området omkring gadekæret henlagt til grønt område.



### KIRKEN

Hejninge kirke har tegltag og er kalket, dog står våbenhusets gavl og tårnets sydside i røde munkesten. Kirken består af skib med tårn, 2 våbenhuse og et stærkt forlænget kor. Af den oprindelige romanske kirke er hele skibet og korets sidehuse bevaret. I 1400-tallet har kirken gennemgået en del forandringer, skib og kor blev overhvalvet, senere blev koret forlænget. De 2 våbenhuse, hvoraf det ene idag bruges til ligkapel er også sengotiske. Omkring år 1500 opførtes et lavt kort tårn i skibets bredde.



# PLANLÆGNING

## PLANLÆGNINGSMÆSSIG STATUS

### Zonestatus.

Hejninge by er i sin helhed beliggende i landzone.

### Regionplan 1985-96.

Hejninge er beliggende i områdetypen: Jordbrugsområde med væsentlige naturinteresser. Denne områdetype er forbeholdt jordbrugsformål dog under vidtgående hensyntagen til beskyttelse af særlige natur- og kulturhistoriske værdier.

Selve byen er udpeget som særlig bevaringsværdig landsby.

I regionplanen er reserveret en strækning til en 132 kV højspændingsledning fra Hejninge til Nyrup. Ledningen vil blive ført mod nordøst fra den eksisterende transformerstation ca. 1 km øst for Hejninge.

### Kommuneplan for Slagelse.

Kommuneplan er under udarbejdelse.

## Fredningsforhold.

Hejninge kirke er pr. 1.1.1984 blevet omfattet af naturfredningslovens § 47b, hvorefter der inden for en radius af 300 m fra kirken ikke uden fredningsnævnets tilladelse må placeres bygninger hvis højde overstiger 8,5 m.

Ved kirken er følgende enkelt parceller omfattet af de såkaldte Provst Exner fredninger:

Matr.nr. 1 a Hejninge By og sogn, del af matr.nr. 2 smst., matr.nr. 19 samt et større umatr. areal langs Slagelse-Næsbystrandvejen.

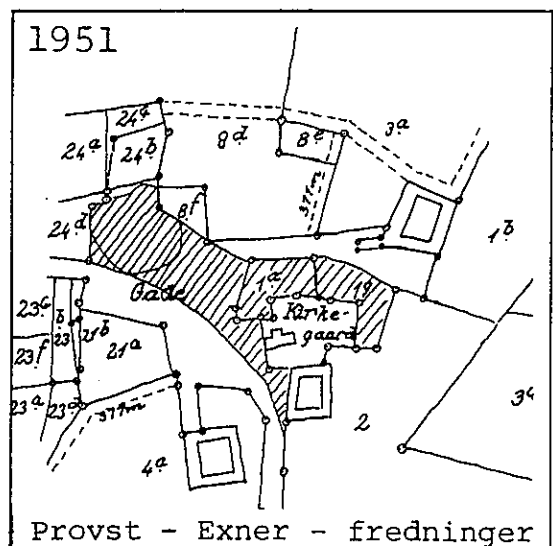
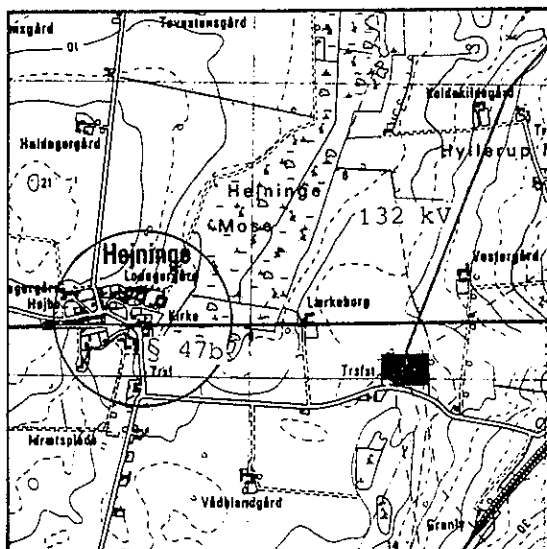
Fredningernes omfang er med skravering angivet på nedenstående kort.

Generelt gælder for de berørte arealer, at der ikke må opføres bygninger, master, skure o.lign. eller etableres højere beplantning.

I forbindelse med fredningerne blev dog indføjet følgende forhold:

Matr.nr. 2: Det på arealet liggende hønsehus må - når det er udtjent eller af anden årsag fjernes el. lign. ikke genopføres.

Matr.nr. 1 a: Ret til at opføre en eller flere villaer i een etage med loftsetage ud til den vest for ejendommen nordgående offentlige vej.





# FJERNVIRKNING

## KIRKEN I LANDSKABET

Koret viser kirkens landskabelige virkning ud i det åbne land.

||||||| Primært interesseområde.

||||||| Sekundært interesseområde.

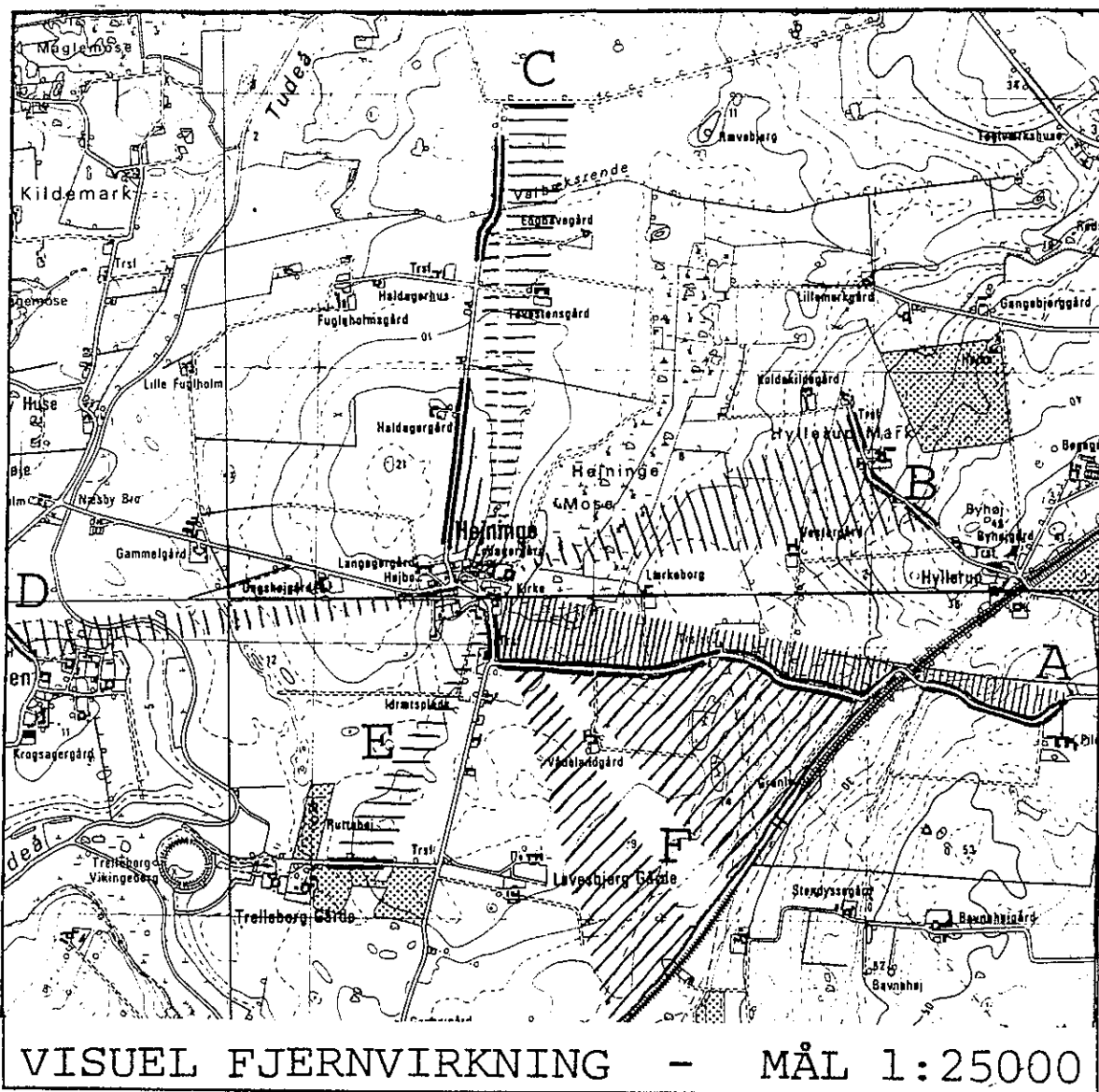
Registreringen er foretaget fra de off. veje omkring byen suppleret med evt. ikke off. tilgængelige arealer af særlig høj værdi.

(A) Hejninge kirke markerer sig fint i landskabet, når man kommer fra øst. Herfra ses kirkens skib, tårn og kor smukt indrammet af be-



plantning. Den eksisterende transformerstation påvirker dog det samlede landskabsbillede meget, ligesom en kommende højspændingsledning fra transformerstationen mod nordøst ikke kan undgå at få betydning for oplevelsen af området.

(B+C+D+E) Her anes kirkens tårn, men den er ikke let genkendelig og derfor uden egentlig betydning i landskabet.

(F) Fra jernbanen opleves kirken fint i landskabet.



VISUEL FJERNVIRKNING - MÅL 1:25000



### KIRKENS NÆRE OMGIVELSER

#### BYRUM.

I den sydøstlige del af byen danner kirken, med de omkringliggende gårde og de høje træer en smuk adgang til byen, idet kirken virker som fikspunkt på vejen mod byen.

Pladsen foran kirken er en fin lille plads, der defineres af kirkegårds-muren, Villa Wedendal samt nogle fyrretræer der står i skellet langs Strandvejen.

Straks efter kirken kommer man til den resterende del af den gamle forte med gadekæret. Dette grønne fredfyldte rum, der er beplantet med enkelte høje træer og buske, er på 3 sider omgivet af villaer. Syd for Strandvejen og forten er idag en opdyrket mark.

Bag kirken ligger en plads som benyttes til parkering, affaldsbeholdere og toiletter m.m. Der er endvidere adgang til kirkegården fra stedet.

#### BYGNINGER

Hejninge fremstår idag som en smuk og harmonisk by, der ikke har gennemgået de store forandringer. Byen er præget af store 3-4 langede gårde, mindre lángehuse og enkelte villaer. De fleste bygninger er

pånt vedligeholdte. Man ser flere eksempler på den sjællandske byggeskik med overkalket bindingsværk, høj rejsning med stråtag uden kviste, malet træværk og smukke store haver omkring. Gul og hvid er de dominerende farver. Huse bygget i dette århundrede er af rød eller gul tegl. De senere år har man dog brugt gasbeton ved tilbygninger til gårdene - dette virker meget fremmed. Tagene er typisk udskiftet til eternit.

#### BEPLANTNING.

På selve kirkegården står 2 meget karakteristiske hængeaske, mod øst og nord står endvidere store gamle lindetræer. Disse gamle træer spiller fint sammen med den øvrige beplantning i Hejninge, der består af bevoksningen på forten ved gadekæret og de høje løvtræer omkring gårdene.

Mange gamle træer og de frodige haver giver oplevelsesrige grønne rum både ved kirken og i den resterende del af landsbyen, som opfattes som en grøn helhed.

På de følgende konklusionskort er markeret bygninger og beplantning omkring kirken, samt givet en vurdering af disses betydning for det visuelle miljø på stedet.

## KONKLUSION

Landsbyen Hejninge er i sin helhed særdeles bevaringsværdig. Ny bebyggelse og beplantning bør derfor foretages med den største respekt overfor områdets nuværende miljøkvaliteter. Udarbejdelse af en egentlig bevarende lokalplan for hele landsbyområdet må anbefales.

På modstående kort er vist det område, der tillægges særlig betydning med hensyn til bevaring af byens helhedskarakter.

### FORSLAG TIL RETNINGSLINIER.

#### BYRUM.

Den nuværende arealdisponering omkring kirken bør bevares. Særlig værdifuld er kirkens nærhed med de omkringliggende bygninger, hvorved der dannes små intime rum. Disse er meget vigtige for oplevelsen af landsbyen

Der er ingen umiddelbar udbygningsmuligheder i Hejninge.

Det er væsentligt for miljøet, at de eksisterende el- og telefonmaster af træ ikke udskiftes med gitter- og stålmaster.

#### BYGNINGER.

I området af største bevaringsmæssig værdi bør ny bebyggelse samt ombygninger og udvidelser af eksisterende bygninger udføres under meget stor hensyntagen til kirken.

Al bebyggelse indenfor området af stor bevaringsmæssig værdi bør tilpasses den oprindelige, egnstypiske byggeskik i henhold til nedenstående generelle retningslinier. Konkret udformningsmæssig vurdering bør desuden foretages i hvert enkelt tilfælde.

#### Bygningsform.

Ingen bygninger, master, møller el. lign. må opføres i større højde end 8,5 m målt fra terræn.

Bygninger må højst opføres som 1½ etages længehuse med facade parallel med og gerne tæt på vejskel.

Husdybde højst 7,2 m. Max. facadehøjde 3,3 m.

Produktionsbygninger kan evt. opføres med større husdybde og facadehøjde.

#### Tage.

Tage, bortset fra carporte o.lign., udføres som symmetriske sadeltage med rejsning mellem 40° og 50° belagt med røde vingetegl, tagpap, strå, eller rødbrune cementtagsten.

Store udhæng, gavlaltaner samt dominerende kviste bør undgås.

Produktionsbygninger kan evt. udføres med mindre tagrejsning og med lysegrå eller rødbrun eternit.

#### Ydermure.

Facader mures med gesims, pudses eller vandskures. Såvel eksisterende, pudsede bygninger som nybyggeri overfladebehandles med maling eller kalk, fortrinsvis hvid eller gul-okker.

Ved tilbygning til blank mur anvendes dog tilsvarende teglsten.

Produktionsbygninger kan desuden udføres med pladebeklædning i hvide, gule, røde eller grønne farver.

#### Vinduer.

Ved udskiftning af vinduer i ældre beboelseshuse bør anvendes to-rammede vinduer med vandrette sprosser eller vinduer af dannebrogstypen. Ved nybyggeri bør anvendes "hul i mur"-princippet.

Store, sammenhængende vinduespartier bør undgås.

Dækkende træbeskyttelse eller maling i jordfarver eller hvidt bør anvendes.

#### Døre.

Døre bør udføres i overensstemmelse med husets oprindelige stil. Overfladebehandling som for vinduer.

## KONKLUSION

### Signaturforklaring:



Område af største bevaringsmæssige værdi, hvor kirken indgår i gadebilledet.



Område af stor bevaringsmæssig værdi.



Værdifuld næroplevelse af kirken.



Særlig bevaringsværdig bygning.



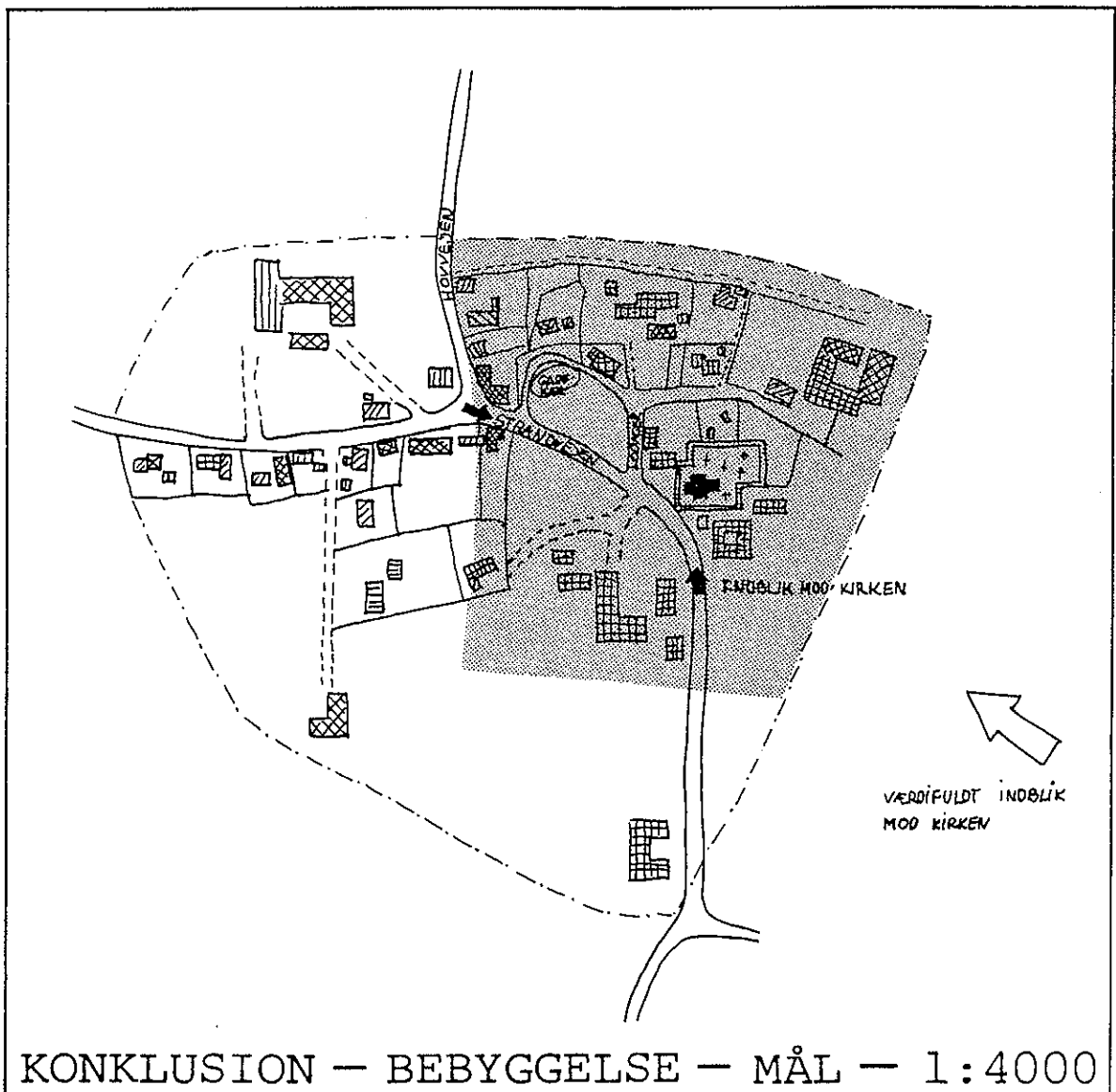
Miljøforbedrende bygning, hvis placering og formsprog er væsentlig for bybilledet. Kan evt. indeholde uheldige detaljer, som traditionsfremmed tagmateriale, farveholdning, vinduestype el.lign.



Anonym bygning, hvis formsprog ikke er iøjnefaldende påtrængende.



Miljøfremmed bygning, hvis placering, formsprog, materiale- eller farveholdning er væsentligt ude af harmoni med den stedlige byggeskik (evt. p.g.a. ombygning).










# KONKLUSION

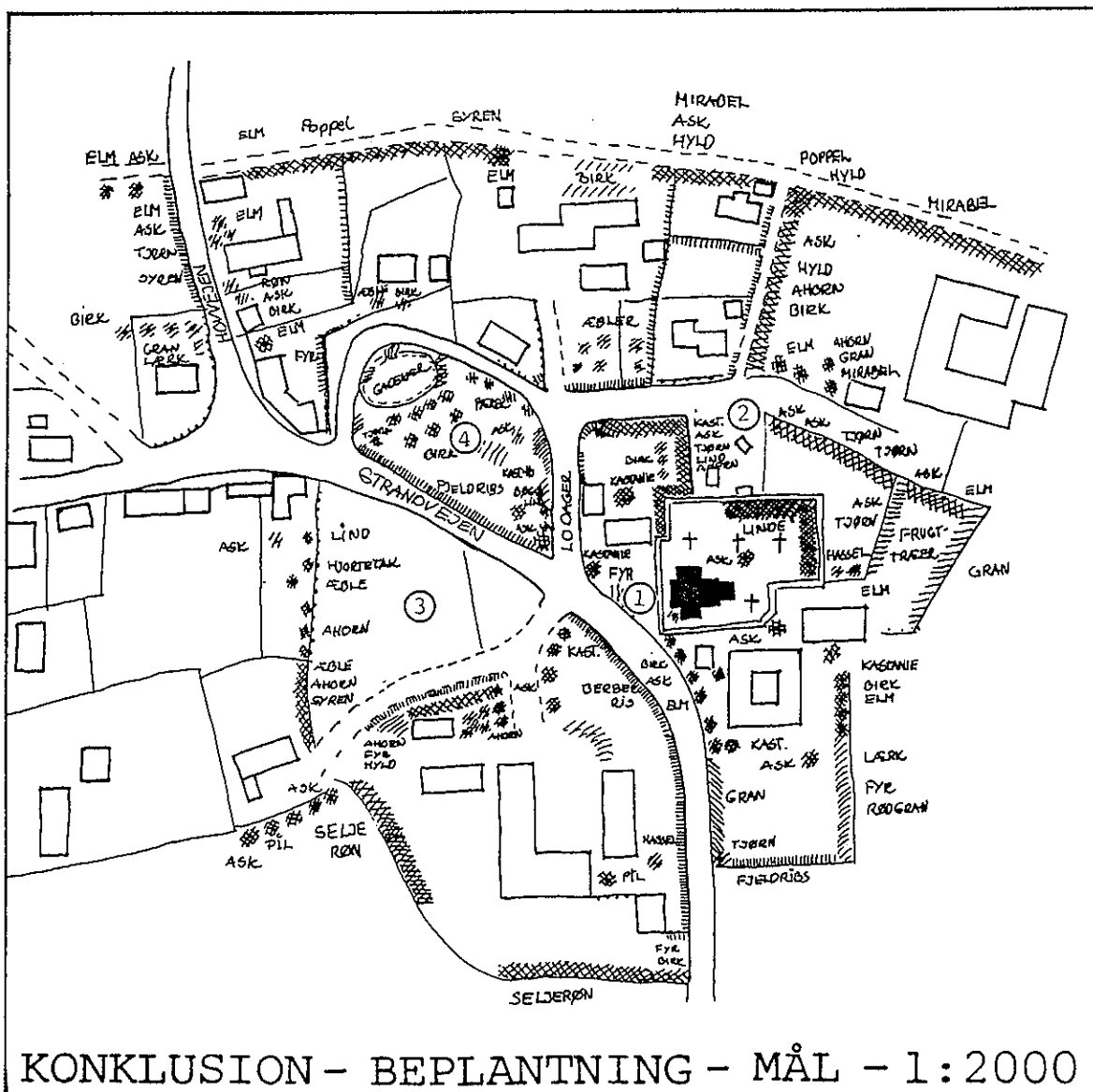
## FORSLAG TIL RETNINGSLINIER FOR EKSIST. BEPLANTNING OMKRING KIRKEN.

Hele området omkring kirken er præget af et stort antal gamle højstammede løvtræer. På konklusionskortet er med krydsskravering angivet de træer, der bør plejes og bevares for at bibeholde den nuværende grønne helheds oplevelse af området ved kirken sammen med den øvrige landsby.

I tilfælde af stormfald, sygdom o. ling. bør der foretages genplantning med de for landsbyen typiske, løvfældende træarter. Dog bør det frarådes at plante elm p.g.a. den udbredte elmesyge.

## Signaturforklaring:

-  Særlig betydningsfuld bevoksning.
-  Eksisterende, højstammede træer.
-  Levende hegn.
-  Hæk.
-  Plankeværk, trådhegn o. ling.
-  Stengærde.
-  Kirkegårdsmur.



## KONKLUSION

### PLEJEFORANSTALTNINGER OG NYANLÆG

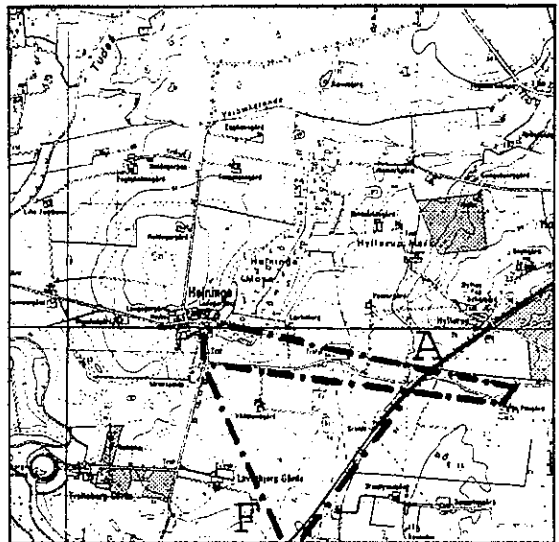
- ① Fyrretræsafsikringslinjen mod Strandvejen, der udgør den tredje "væg" i anlægget foran kirken, bør udskiftes med en tæt og lavere beplantning, der definerer vejforløbet, men ikke tager udsigten.
- ② Det er vigtigt, at pladsen bag kirken ikke bliver overladt til tilfældigheder og derved bliver til en rigtig bagside. Det kan her anbefales, at belægningen gøres hårdere f.eks. med grus, og at havefliserne til toiletbygningen fjernes. Det kan endvidere anbefales at toiletbygningen og skurvognen og affaldscontaineren fjernes og der istedet opføres en for kirken harmonisk bygning der indeholder de funktioner, der er krav om. Endelig kan det anbefales at den nyopførte gule kirkegårdsmur vandskures og kalkes hvid.
- ③ Kornmarken ved forsten bør bibeholdes til dyrkningsformål, da marken i sig selv er et klart afgrænset værdifuldt byrum.
- ④ Det grønne område omkring gadekæret bør bibeholdes og plejes.

### FORSLAG TIL RETNINGSLINIER FOR BEBYGGELSE OG BEPLANTNING AF DE OMKRINGLIGGENDE LANDSKABER

Nedenstående kort viser en skematisk oversigt over de områder, der har interesse m.h.t. kirkens visuelle fjernvirkning.

#### A. PRIMÆRT INTERESSEOMRÅDE

Yderligere bebyggelse og beplantning bør kun tillades i umiddelbar tilknytning til de på arealet eksisterende bygninger/anlæg og under stor hensyntagen til kirkens fjernvirkning.



#### F. SEKUNDÆRT INTERESSEOMRÅDE

Evt. ny bebyggelse samt højere beplantning bør placeres således at indblikket mod Hejninge kirke fra jernbanen begrænses mindst muligt.

Yderligere beskrivelse af interesseområderne samt disses nøjagtige afgrænsninger er angivet under kirkens visuelle fjernvirkning side 4.

FELLES AFTALE FOR HEJNINGE KIRKE

Undertegnede myndigheder tiltræder herved, at fremtidig administration og planlægning af omgivelserne til Hejninge kirke søges udført i overensstemmelse med idéoplæggets sigte.

Indenfor de på kortet side 4 angivne områder af speciel landskabelig betydning, samt indenfor det på kortet side 7 angivne byområde af bevaringsmæssig interesse, forpligter myndighederne sig til gensidigt at holde hinanden orienteret om byggeri (herunder til kommunen anmeldt landbrugsbyggeri), ændring af vej- og parkeringsforhold, nye tek-

niske anlæg, større beplantningsmæssige indgreb o.lign., der kan være af betydning for kirkens omgivelser.

Denne orientering kan i tilfælde af uhensigtsmæssige ændringer indenfor de i idéoplægget fastlagte værdifulde områder danne grundlag for en vurdering af, om Slagelse byråd og/eller Vestsjællands amtsråd bør optage forhandling med ansøger om f.eks. udformnings- og placeringsmuligheder, bør meddele afslag efter gældende lovgivning, eller bør overveje rejsning af en egentlig fredningssag.

Således tiltrådt af:

Evt. med følgende bemærkninger:

Hejninge menighedsråd.

Den 12. feb. 1987.

*Søren Askjaer Jørgensen*

*se bilag.*

Slagelse-Korsør provstiudvalg.

Den 27. februar 1987.

*Edith Jørgensen*  
SLAGELSE-KORSØR  
PROVSTIUDVALG

*- idet henvises til Menighedsrådets vedtaget bilag, der tiltrædes af provstiuvalget.*

Slagelse byråd.

Den 1986.

Se omstående skrivelse af 14. juli 1987 fra Slagelse kommune, økonomiudvalget.

Vestsjællands amtsråd.

Den 28/10 1987.

*Søren Eriksen*

SØREN ERIKSEN  
amtsborgmeester

*H. M. Hansen*  
H. M. HANSEN  
amtskommunaldirektør

Bemærkninger til I D E' O P L Æ G  
for Hejninge Kirke

ad. side 4 : Fjernvirkning

Feltet " C " mener vi er prioriteret for lavt, specielt i vinter-året mens træerne står uden løv. og Kirkens tårn netop derfor ses blant de høje træer, som derved understreger kirkens beliggenhed.

ad. side 9 : Plejeforanstaltninger og nyanlæg.

1. Det her foreslåede er allerede under udarbejdelse.

2. Vi er enige i at området ikke skal være en "bagside".

Grusbelægningen har i 86 , p.gr.a. vandlednings indførelse, ikke været i orden, men det bliver den igen, når den opgravede jord har "sat" sig så der kan færdigplaneres. Flisebelægningen mener vi tjener et godt formål, specielt i fugtige perioder, hvor en grusbelægning vil blive trådt op. Skurvogn og affaldscontainer var midlertidige foranstaltninger ved kirkegårdsmurens reparation, og er fjernet nu. Toiletbygningen mener vi tjener til sit formål, og det vil på nuværende tidspunkt være urimeligt at fjerne det. Skulle der ad åre opstå bygningsbehov f.eks. til omklædningbad m.v., kan det evt. blive aktuelt at fjerne ~~den~~ toiletbygningen og bygge nyt, større og anderledes , - men det vil i høj grad blive et økonomisk spørgsmål, som drejer sig om flere hundrede tusinde kr. Den gule kirkegårdsmur kan blive stående så længe facaden er pæn, i tilfælde af erosion, jordslåethed el. lign., kan der blive tale om at pudse og kalke, på nuværende tidspunkt skønnes det at være en unødigt udgift.

3. Vi er enige, -men mener ikke vi kan blande os i private markers driftsform.



4. I dette pkt. er vi enige, men vel også uden indflydelse på kommunalt ejendom.

De øvrige pkt. i konklusionen er meget detaljerede og det vil være næsten uoverkommeligt at kommentere dem alle.

Vi vil hæfte os ved konklusionens start på side 6 , hvor der står:  
" Ny bebyggelse og beplantning bør derfor foretages med største respekt for det nuværende miljø" og lade det være en rettesnor i situationer , der kan opstå.

På Hejninge Menighedsråds vegne  
Søren Askjær Jørgensen  
Fugleholmsvej 3  
Hejninge 4200 Slagelse

Hejninge d. 12 feb. 1987



Ovenstående tiltrædes af Slagelse-Korsør provstiudvalg.

Slagelse-Korsør provstiudvalg, den 27. februar 1987

p.p.u.v.



Ole Chr. Ivertsen



SLAGELSE KOMMUNE

• Økonomiudvalget •  
Tlf. (03) 52 36 00

Postnr. 4200  
Giro nr. 5 00 78 60  
Den 14. juli 1987  
J.nr. 01.05.01P15  
twa/ik-9/77

Vestsjællands amtskommune  
Alléen 15  
4180 Sorø

IDEOPLÆG TIL SIKRING OG PLEJE AF OMGIVELSERNE TIL HEJNINGE KIRKE

Vestsjællands amtskommune har med brev af 18.12.1986 anmodet Slagelse kommune om en udtalelse til ovennævnte ideoplæg.

Økonomiudvalget har på sit møde den 13.4.1987 behandlet sagen og besluttet at lade ideoplægget danne grundlag for lokalplanlægning i Hejninge for så vidt angår det område, som ideoplægget omfatter.

Kopi + ideoplæg er tilsendt Lokalrådet for Hejninge og Stillinge sogne v/Inge Wiese, Valbygårdsvej 88 B, 4200 Slagelse.

*Samuelson*

*Karsten Brandt*